

Samhällsbyggnadsförvaltningen

Geodataavdelningen
042-33 71 00

Nybyggnadskarta Diarienummer: 2017/116

över
Jonstorp 39:9

Adress: Rågängen 382
Area (m²): 856

Upprättad: 2017-06-22

Petra Hjort

Kompletterad:

Fastigheten registrerad: 1955-09-09

Detaljplan fastställd: Utanför detaljplanerat område

Genomförandetiden utgår:

Ledningsuppgifter:

Typ	Beteckning i kartan	Vattengångens höjd i förbindelsepunkt	Dimension och material	Uppdämningshöjd
Vatten	V			
Spillvatten	S			
Dagvatten	D			
Tryckavlopp	TA			

För Ledningsuppgifterna ansvarar:

Kristina Bruhn

Inga kommunala vatten och avlopps-ledningar

Rev C 2017-10-04
Rev B 2017-09-28
Rev A 2017-09-22

Nybyggnadskarta

Nybyggnad av fritidshus


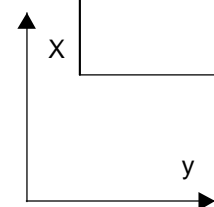
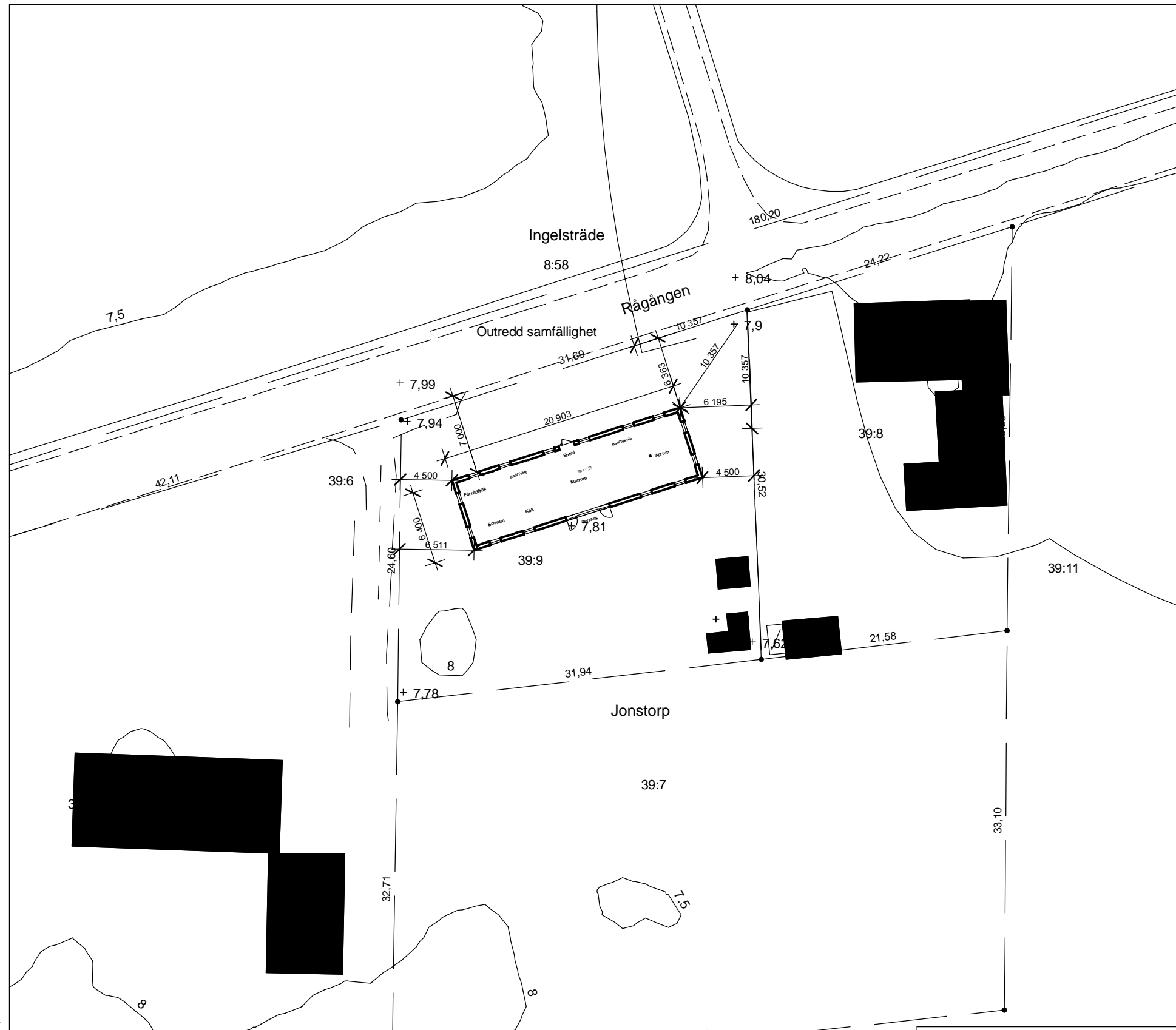
Jonstorp 39:9 Höganäs

DATUM
2017-08-28

ANSVARIG

SKALA
1:100

UPPDRAG NR | RITAD / KONSTR AV | HANDLÄGGARE | NUMMER | BET
C



Skala 1:400



* Digitala registerkartan ligger till grund för fastighetsgränserna.

Koordinatsystem i plan
Sweref 99 13 30

Koordinatsystem i höjd
RH 2000

Z E V A S S U S
Arkitektkontor
Lerbergetsbyaväg 120
263 52 Lerberget
070-730 85 55 Mobil
tomas@zevassus.se